

Dátum: 12-09-2024
 Územný list: K1-888/24
 Vyhotoviteľ: [signature]

Kópia je urobiť a totožná s prvým som
 podľa čísla: G1-957/2024



Geometrický plán je podkladom na právne úkony, keď údaje doterajšieho stavu výkazu výmer sú zhodné s údajmi platných výpisov z katastra nehnuteľnosti

| | | | | |
|--|-------------------------------|-------------------------|--|---|
| Vyhoviteľ Ing. Veronika Uličná GEOMERA Zimná 1382/73 059 01 Spišská Belá IČO: 54 460 743 | | Kraj Košický | Okres Košice okolie | Obec Malá Ida |
| | | Kat. územie Malá Ida | Číslo plánu 242/2024 | Mapový list č. VKM |
| GEOMETRICKÝ PLÁN | | | na oddelenie pozemkov parc. č. 726/5-14, 891/15-22, 898/1-2 a 922/4-21 a určenie vlastnických práv | |
| Vyhoviteľ | | Autorizačné overenie | | Úradne overení Meno: Ing. Martina Olexová |
| Dňa: 11.07.2024 | Meno: Ing. Veronika Uličná | Dňa: 11.07.2024 | Dňa: 15-08-2024 | Číslo: G1-957/2024 |
| Nové hranice boli v prírode označené neboli označené | | Náležitosti a p | | |
| Záznam podrobného merania (meračský náčrt) č. 1542 | | | | |
| Úradnice bodov označených číslami a ostatné meračské údaje sú uistené vo všeobecnej dokumentácii | | | | |

VÝKAZ VÝMER

| Doterajší stav | | | | | | | | | | Zmeny | | | | | Nový stav | | | | |
|----------------|----|------------------------|-------|------|--------|-----------------|---------------|-----------------------|----------------|------------------------|----------------|------------------|--------|-----------------|---------------------------|---|--|--|--|
| pokn vošky | PK | listu vlastn. LV | Číslo | | | Druh pozemku | Diel číslo | k parcele číslo | m ² | od parcely číslo | m ² | Číslo parcely | Výmera | | Druh pozemku | Vlastník, (má opráv. osoba) adresa, (sídlo) | | | |
| | | | PK | KN-E | KN-C | | | | | | | | ha | m ² | | | | | |
| | | 220 | | | 726/2 | | | | | | | | | | | | | | |
| | | | | | | | | Stav právny | | | | | | | | | | | |
| | | | | | | 1 | 726/5 | 348 | | | 726/2 | 3 | 8950 | vodná pl. 11 | Doterajší | | | | |
| | | | | | | 2 | 726/6 | 461 | | | | | | | | | | | |
| | | | | | | 3 | 726/7 | 1145 | | | | | | | | | | | |
| | | | | | | 4 | 726/8 | 410 | | | | | | | | | | | |
| | | | | | | 5 | 726/9 | 277 | | | | | | | | | | | |
| | | | | | | 6 | 726/10 | 107 | | | | | | | | | | | |
| | | | | | | 7 | 726/11 | 1777 | | | | | | | | | | | |
| | | | | | | 21 | 726/12 | 450 | | | | | | | | | | | |
| | | | | | | 22 | 726/13 | 876 | | | | | | | | | | | |
| | | | | | | 23 | 726/14 | 76 | | | | | | | | | | | |
| | | 419 | | | 1641/1 | 8 | 891/15 | 1736 | | | (1641/1 | | | zaniká) | | | | | |
| | | | | | | 14 | 922/4 | 72 | | | | | | | | | | | |
| | | | | | | 20 | 922/10 | 46 | | | | | | | | | | | |
| | | 419 | | | 1641/2 | 9 | 891/16 | 312 | | | (1641/2 | | | zaniká) | | | | | |
| | | | | | | 15 | 922/5 | 128 | | | | | | | | | | | |
| | | | | | | 16 | 922/6 | 22 | | | | | | | | | | | |
| | | 419 | | | 1641/3 | 10 | 891/17 | 2 | | | (1641/3 | | | zaniká) | | | | | |
| | | | | | | 17 | 922/7 | 150 | | | | | | | | | | | |
| | | 419 | | | 1641/4 | 11 | 891/18 | 13 | | | (1641/4 | | | zaniká) | | | | | |
| | | | | | | 12 | 891/19 | 158 | | | | | | | | | | | |
| | | | | | | 18 | 922/8 | 1256 | | | | | | | | | | | |
| | | | | | | 19 | 922/9 | 48 | | | | | | | | | | | |
| | | 419 | | | 1641/5 | 13 | 898/2 | 27 | | | (1641/5 | 38 | | ost.pl.) | Doterajší | | | | |
| | | | | | | 1 | | | 726/2 | 348 | 726/5 | 348 | | ost.pl. | Košický samosprávny kraj | | | | |
| | | | | | | 2 | | | 726/2 | 461 | 726/6 | 461 | | ost.pl. | Námestie Maratónu miera 1 | | | | |
| | | | | | | | | | | | | | | ost.pl. | 042 66 Košice | | | | |
| | | | | | | | | | | | | | | ost.pl. | Detto | | | | |

VÝKAZ VÝMER

| Doterajší stav | | | | | | | | | | Zmeny | | | | | Nový stav | | | |
|----------------|------------------|-------|------|-------|----|-----------------|---------------|-----------------------|----------------|------------------------|----------------|------------------|----------------|----|---------------------|--|----------------|-----|
| pôkn voľky | listu vlastn. | Číslo | | | | Druh pozemku | Diel číslo | k parcele číslo | m ² | od parcely číslo | m ² | Číslo parcely | Výmera | | Druh pozemku | Vlastník, (iná opráv. osoba) adresa, (sídlo) | | |
| | | PK | KN-E | KN-C | ha | | | | | | | | m ² | ha | | | m ² | kód |
| PK | LV | | | | | | | | | | 726/13 | | 876 | | Doterajší | | | |
| | | | | | | | | | | | 726/14 | | 76 | | Doterajší | | | |
| | | | | 891/1 | 68 | 5903 | | | | | 891/1 | 67 | 1019 | | Doterajší | | | |
| | | | | | | | | | | | 891/15 | | 1736 | | Ako v stave právnom | | | |
| | | | | | | | | | | | 891/16 | | 312 | | Ako v stave právnom | | | |
| | | | | | | | | | | | 891/17 | | 2 | | Ako v stave právnom | | | |
| | | | | | | | | | | | 891/18 | | 13 | | Ako v stave právnom | | | |
| | | | | | | | | | | | 891/19 | | 158 | | Ako v stave právnom | | | |
| | | | | | | | | | | | 891/20 | 1 | 2053 | | Doterajší | | | |
| | | | | | | | | | | | 891/21 | | 595 | | Doterajší | | | |
| | | | | | | | | | | | 891/22 | | 15 | | Doterajší | | | |
| | | | | 898 | | 1786 | | | | | 898/1 | | 1759 | | Doterajší | | | |
| | | | | | | | | | | | 898/2 | | 27 | | Ako v stave právnom | | | |
| | | | | | | | | | | | 922/1 | 1 | 2918 | | Doterajší | | | |
| | | | | | | | | | | | 922/4 | | 72 | | Ako v stave právnom | | | |
| | | | | | | | | | | | 922/5 | | 128 | | Ako v stave právnom | | | |
| | | | | | | | | | | | 922/6 | | 22 | | Ako v stave právnom | | | |

VYKAZ VYMER

| Doterajší stav | | | | | | | | | | Zmeny | | | | | Nový stav | | | |
|----------------|------------------|----|-------|------|------|-----------------|---------------|-----------------------|----------------|------------------------|----------------|------------------|--------|----------------|---------------------|--|--|--|
| pžkn vložky | listu vlastn. | LV | Číslo | | | Druh pozemku | Diel číslo | k parcele číslo | m ² | od parcely číslo | m ² | Číslo parcely | Výmera | | Druh pozemku | Vlastník, (iná opráv. osoba) adresa, (sídlo) | | |
| | | | PK | KN-E | KN-C | | | | | | | | ha | m ² | | | | |
| | | | | | | | | | | | 922/7 | | 150 | ost.pl. 37 | Ako v stave právnom | | | |
| | | | | | | | | | | | 922/8 | | 1256 | ost.pl. 37 | Ako v stave právnom | | | |
| | | | | | | | | | | | 922/9 | | 48 | ost.pl. 37 | Ako v stave právnom | | | |
| | | | | | | | | | | | 922/12 | | 361 | t.t.p. 7 | Doterajší | | | |
| | | | | | | | | | | | 922/13 | | 365 | t.t.p. 7 | Doterajší | | | |
| | | | | | | | | | | | 922/14 | | 826 | t.t.p. 7 | Doterajší | | | |
| | | | | | | | | | | | 922/15 | | 30 | t.t.p. 7 | Doterajší | | | |
| | | | | | | | | | | | 922/16 | | 2569 | t.t.p. 7 | Doterajší | | | |
| | | | | | | | | | | | 922/17 | | 1411 | t.t.p. 7 | Doterajší | | | |
| | | | | | | | | | | | 922/18 | | 373 | t.t.p. 7 | Doterajší | | | |
| | | | | | | | | | | | 922/19 | | 170 | t.t.p. 7 | Doterajší | | | |
| | | | | | | | | | | | 922/20 | | 330 | t.t.p. 7 | Doterajší | | | |
| | | | | | | | | | | | 922/21 | | 36 | t.t.p. 7 | Doterajší | | | |
| | | | | | | | | | | | 922/3 | 922/3 | 553 | t.t.p. 7 | Doterajší | | | |
| | | | | | | | | | | | 922/10 | | 46 | ost.pl. 37 | Ako v stave právnom | | | |
| | | | | | | | | | | | 922/11 | | 8 | t.t.p. 7 | Doterajší | | | |
| Spolu: | | | | | | | | | | | | 74 | 4238 | | | | | |
| | | | | | | | | | | | | 74 | 4238 | | | | | |

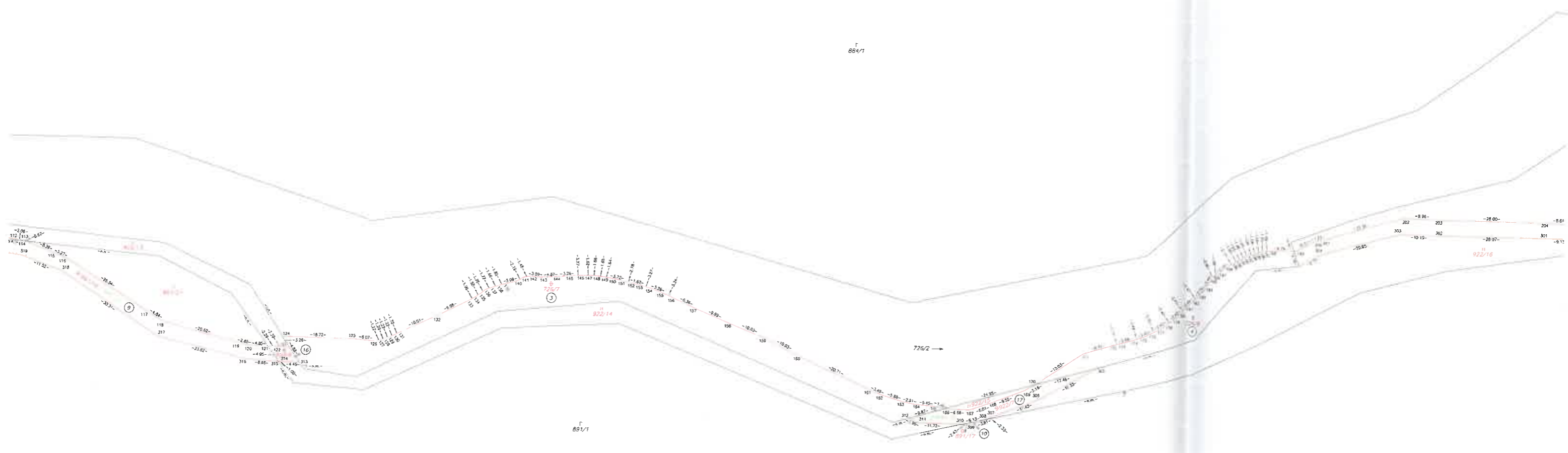
887/1

932

922/1

891/20





884/1

726/2


891/1

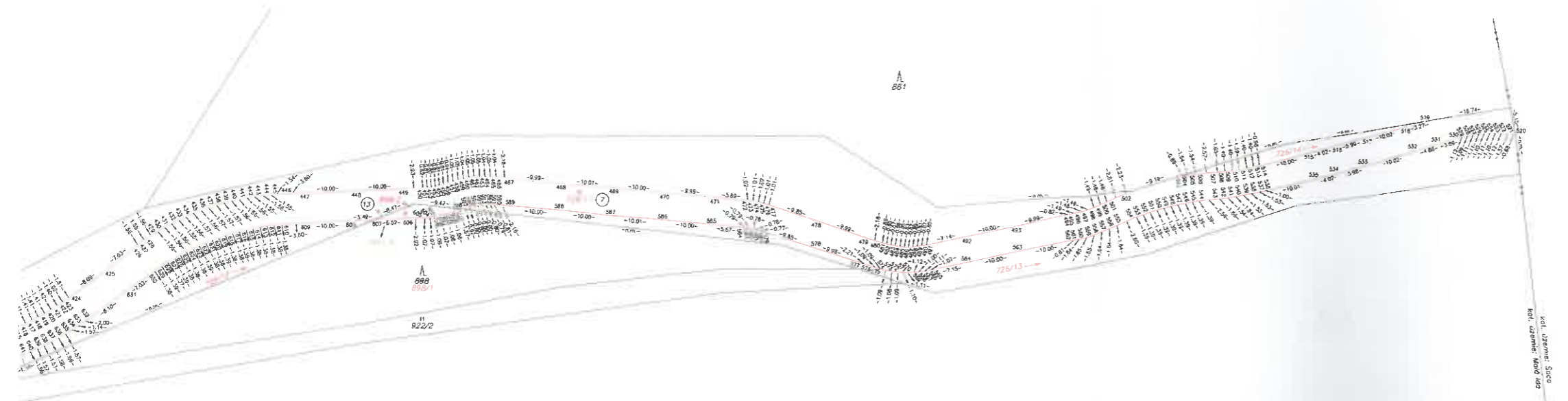
922/14

922/15

891/17

922/16





kot. uzama. Sora
kot. uzama. Sora

4.313